

## 1 PRVNÍ PÍSEMNÁ ZMÍNKA V SOUVISLOSTECH

? Dopln

Poprvé je Roupov zmiňován roku \_\_\_\_ (MCCL). V této době vládl \_\_\_\_\_, jemuž královský titul zajistil jeho otec \_\_\_\_\_. Titul byl potvrzený listinou \_\_\_\_\_ z roku \_\_\_\_ (MCCXII).

Syn tohoto panovníka byl přezdíván král železný a zlatý. Jak se jmenoval? \_\_\_\_\_

## 2 MAPA

? Roupov najdeme asi 6 km jihozápadně od Přeštic. Zakresli do mapy šipku určující směr, kde bychom našli Přeštice, kdyby mapa zahrnovala i toto území.



## 3 ZŘÍČENINA HRADU

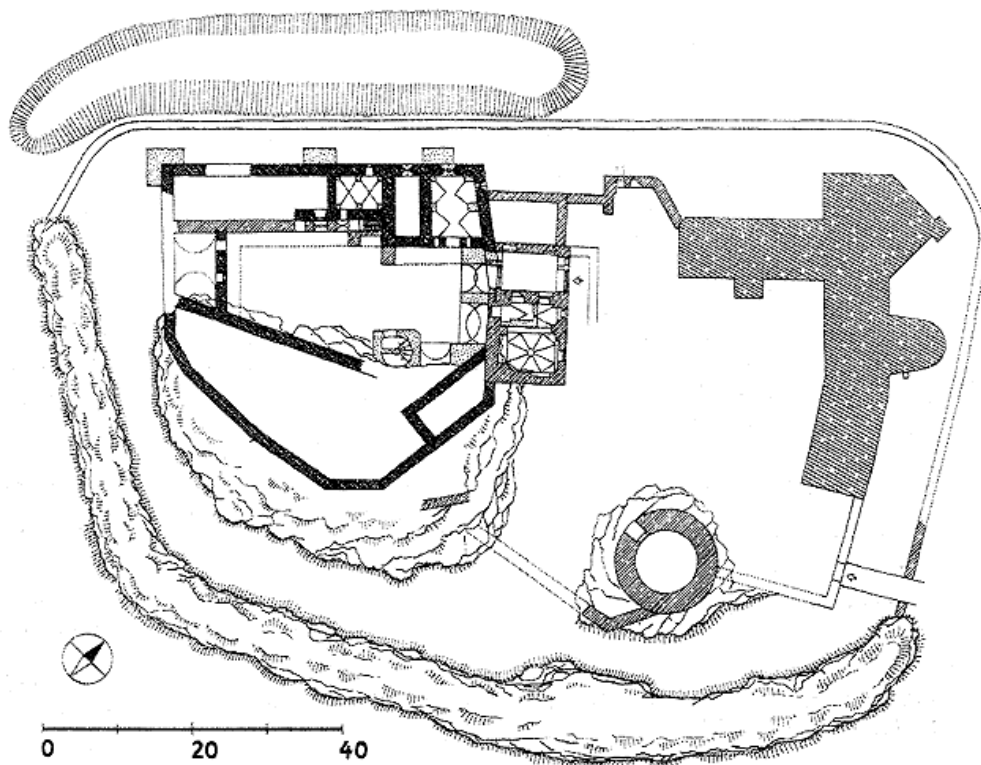
? Seřad' chronologicky údaje o historii hradu.

	Jan Jiří z Roupova vymohl povýšení rodové vsi Roupova na městečko v roce 1514.
	V majetku pánů z Klenové zůstal hrad do roku 1707.
	V roce 1427 se Roupovští vzdali husitským vojskům a přidali se k nim, když kališníci táhli na Plzeň.
	V roce 1607 se hrad dostal do majetku Jana z Klenové a z Janovic na Žinkovech.
	Po bitvě na Bílé hoře k Roupovu přitáhl Arnošt z Mansfeldu a zničil přilehlé městečko.
	Hrad Roupov je zmiňován roku 1250 coby sídlo Držky z Roupova.
	Jan z Roupova v 15. století zvětšil panství a hrad přestavěl v duchu pozdní gotiky.
	Vilém, syn Jana z Klenové a z Janovic na Žinkovech, byl roku 1619 kvůli svým postojům vůči císaři zajat a internován a hrad poté obsadilo císařské vojsko.

## ? Doplň.

Významným majitelem hradu byl Něpr z Roupova, který byl hofmistrem pražského \_\_\_\_\_ Jana z Jenštejna. Ten měl spory s tehdejšími panovníkem \_\_\_\_\_. Spor vyvrcholil mučením čtyř mužů z blízkého okolí Jana z Jenštejna. Mezi nimi byl i Něpr z Roupova a kanovník vyšehradské kapituly \_\_\_\_\_, pro něhož mučení skončilo smrtí a vhozením jeho těla do \_\_\_\_\_. Něpr toto mučení přežil.

## ? Vyznač v plánu hradu jeho jednotlivé části, tučně vytištěné v textu:



Za Něpra z Roupova byl hrad rozsáhle goticky přestavěn. Obdélné **nádvoří (1)** obklopovala **tři obytná křídla (2)**. Za Jana z Roupova došlo k pozdně gotické přestavbě. Tehdy zabezpečilo přístupovou stranu nové **předhradí (3)**. Jeho čelo jistily **dvě bašty (4)**. Na skále, která byla zapojena do hradby, vznikla nová okrouhlá **věž (5)**. Z průjezdu se přes předsíň vcházelo do **černé kuchyně (6)**, jejíž obdélný prostor ústilo do vysokého osmihranného **komína (7)**. Jedná se o unikátní stavební konstrukci, která až na několik výjimek nemá v české hradní architektuře obdoby. Kvalitu si hrad udržel i po renesanční přestavbě, realizované Janem Nezdickým.

## 4 KAPLE SV. ANNY


? Kaple sv. Anny pochází z roku \_\_\_\_\_ (MDCXCVI). Urči dle fotografie, ve kterém architektonickém slohu je postavená.

? Charakterizuj tento architektonický sloh.






## MOHYLOVÉ POHŘEBIŠTĚ

 Nalezené mohyly v okolí Roupova dokazují, že místo bylo osídleno již v pravěku. Kdy konkrétně?

- střední doba kamenná
- mladší doba kamenná
- doba bronzová
- doba železná

 Výzkum mohyl provedl Josef Szombathy v roce 1896 a Věra Šaldová v roce 1971. V rámci kterého vědního oboru výzkum prováděli? .....